
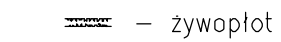


# PROJEKT ZAGOSPODAROWANIA TERENU

SKALA 1:500



LEGENDA:




ZESTAWIENIE ELEMENTÓW I POWIERZCHNI ZABUDOWY:


1.	budynek istniejący – objęty opracowaniem	242.95 m2	42.55 %
2.	projektowana rozbudowa – objęta opracow.	73.10 m2	12.80 %
3.	projektowany teren utwardzony–chodniki	86.43 m2	15.14 %
4.	projektowany teren utwardzony–drogi	107.15 m2	18.76 %
5.	teren zielony–wg opisu	61.37 m2	10.75 %
	pow.opracowania	571.00 m2	100.0 %

1.	całkowita powierzchnia zabudowy	316.05	m2	55.35	%
2.	całkowita powierzchnia terenu utwardzonego	193.58	m2	33.90	%
3.	powierzchnia terenu biologicznie czynnego	61.37	m2	10.75	%
	pow.opracowania	571.00	m2	100.0	%

## MAPA DO CELÓW PROJEKTOWYCH

Oznaczenie kancelaryjne zgłoszenia pracy		GN.VIII.6640.3555.2018
Nazwa miejscowości		Świeciechowa
Jednostka ewidencyjna		Świeciechowa
Obręb ewidencyjny		Świeciechowa
Skala mapy		1:500
Gadko mapy		6.165.08.11.1.3; 6.165.08.11.1.1
Układ współrzędnych	prostokątny płaski	2000/16
	wysokości	Kronsztad 60
Oznaczenie granic obszaru, który był przedmiotem aktualizacji		
Informacje o służebnościach gruntowych mających wpływ na zagospodarowanie gruntów zlokalizowanych w granicach projektowanej inwestycji		NIE BADANO
Data opracowania mapy		23.11.2018
Oznaczenia budynków na mapie według KST		

54-100 Leszno, ul. Leszczyńskich 24  
tel. 504 739 305  
42P 657 200-10-76 4E 010 411 42186

GEODETA UPRAWNIONY  
mgr inż. Marek Niechaj  
GOK   
tel. 604 789 608

Nazwa / imię / nazwisko wykonawcy  
Podpis osoby reprezentującej / wykonawcy

*Imię i nazwisko geodety uprawnionego,  
nr uprawnień i podpis geodety, który opracował mapę*

OBIEKT:	ROZBUDOWA Z PRZEBUDOWĄ I TERMOIZOLACJĄ BUDYNKU DAWNEGO PRZEDSZKOLA NA POTRZEBY KLUBU DZIECIĘCEGO I KLUBU SENIORA		
INWESTOR:	Gmina Świąciechowa ul. Ułańska 4; 64-115 Świąciechowa		
LOKALIZACJA:	ul. Kościelna 4; 64-115 Świąciechowa działka nr 90; obręb: 0011 Świąciechowa		
ARCHITEKTURA PROJEKTOWAŁ:	mgr inż. arch. Grzegorz Tatarka upr. nr 7131/11/P/2003 w spec. architektonicznej		Podpis:
ARCHITEKTURA SPRAWDZIŁ:	mgr inż. arch. Piotr Koński upr. nr WP-DIA/OKK/UpB/26/2007 w spec. architektonicznej		Podpis:
ASYSTENTKA PROJEKTANTA:	mgr inż. arch. Agnieszka Musielak upr. nr w spec.		Podpis:
TYTUŁ RYSUNKU:	PROJEKT ZAGOSPODAROWANIA TERENU		NR RYS. 1/A
DATA:	listopad 2018	SKALA: 1:500	STRONA:



ERROR: syntaxerror  
OFFENDING COMMAND: --nostringval--

STACK:

```
/Title  
( )  
/Subject  
(D:20181207144931+01'00')  
/ModDate  
( )  
/Keywords  
(PDFCreator Version 0.9.5)  
/Creator  
(D:20181207144931+01'00')  
/CreationDate  
(Administrator)  
/Author  
-mark-
```